

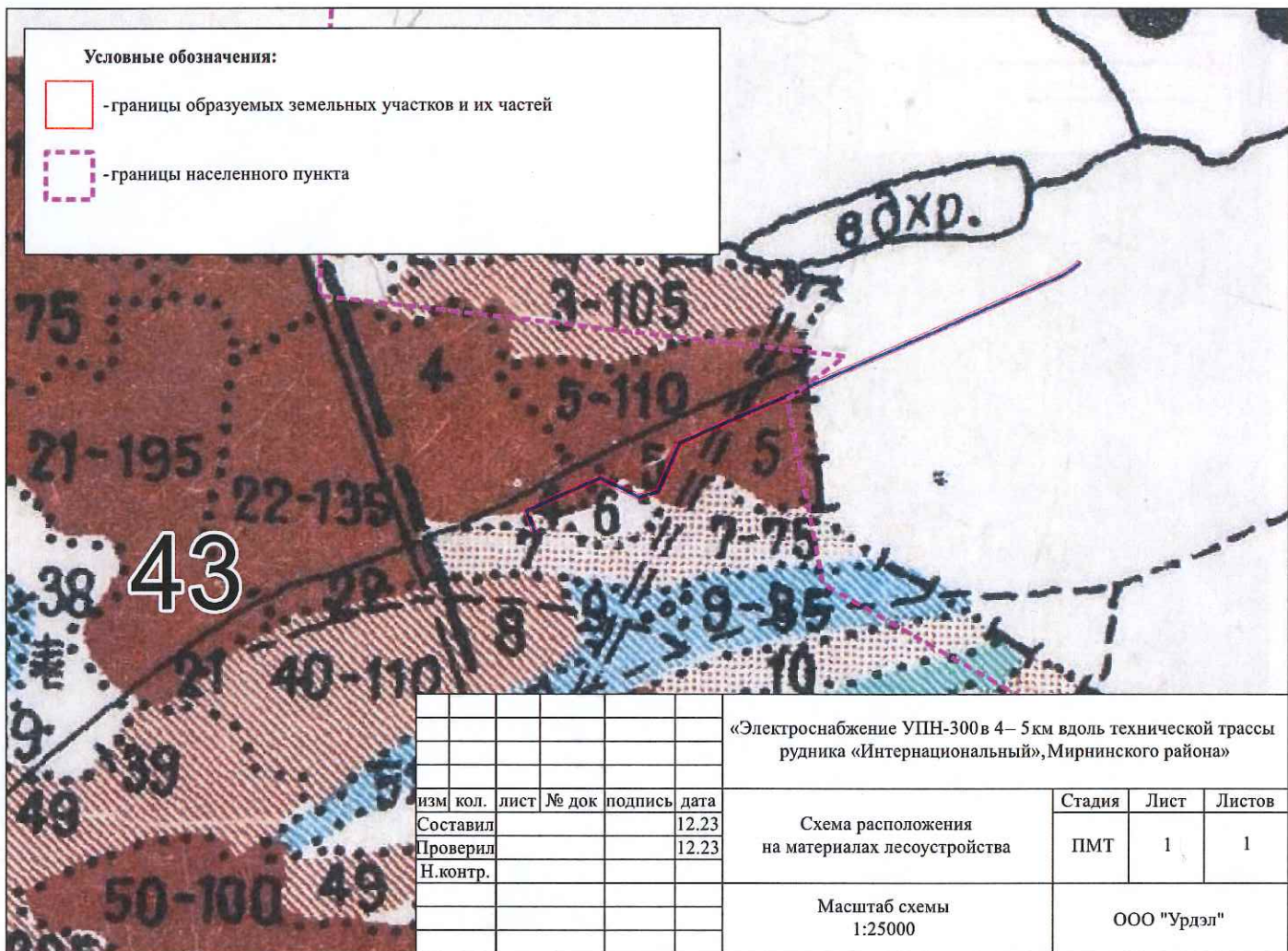


Условные обозначения:

-  - границы образуемых земельных участков и их частей
-  - границы населенного пункта



					«Электроснабжение УПН-300 в 4– 5 км вдоль технической трассы рудника «Интернациональный», Мирнинского района»			
изм	кол.	лист	№ док	подпись	дата	Стадия	Лист	Листов
Составил					12.23	ПМТ	1	1
Проверил					12.23			
Н.контр.								
					Масштаб схемы 1:25000		ООО "Урдэл"	